



Busreizen door Zeeland

VOOR DE MOOISTE DAGTOCHTEN EN
TUINREIZEN DOOR ZEELAND



Inhoudsopgave

Inhoudsopgave.....	2
Voorwoord.....	4
Inleiding.....	5
Menu's voor groepen	6
Een Dagje Nostalgie (Hele dag)	7
Zeeuwse Zaligheden	8
De Deltaroute (2 uur).....	9
Langs de oevers van de Oosterschelde (1 ½ uur)	11
Langs de Walcherse kust (2uur)	12
Door de zak van Zuid- Beveland (2uur)	14
Tuinroute 1- Zuid-beveland (Hele Dag).....	15
Tuinroute 2- Zuid-Beveland-Walcheren (Hele dag).....	16
Tuinroute 3 – Noordbeveland- Walcheren (Hele dag)	17
Dammenroute	18
Brouwersdam-route met stop in Zierikzee of Renesse	20
Stadswandeling door Goes ‘De Ganzestad’	22
Stadswandeling Maritiem Vlissingen	23
Ontdek Vlissingen met de Zonnetrein	24
Wandeling door romantisch Veere	25
Rondvaart Veerse Meer	26
Rondvaart Middelburg.....	27
Stadswandeling door het mooie Zierikzee.....	28
Een bezoek aan de oesterputten in Yerseke.....	29
Museum boerderij Goemanszorg.....	30
Watersnoodmuseum	31
Bevrijdingsmuseum Zeeland	32
Het Visserijmuseum Arnemuiden	33
De Doolman.....	34
De tuin van Louise van den Akker	35
Tuintje Stokx	36
De Pionierster	37
Het Houtenhandsche Hof.....	38
‘T hofje	39

De Zeeuwse Oase	40
Berkenhof Tropical Zoo	41
Boonmans Wijnmakerij.....	42
Zeeuwse klederdracht live!.....	43
Molen de vijf gebroeders	44
Schellach Kaasboerderij	45
Zeehonden Safari Frisia.....	46
Beleef Deltapark Neeltje Jans!	47

Voorwoord

Geachte ondernemers,

Wij, als exploitanten van “De Goede Verwachting” te Lewedorp wensen u graag te ontvangen in ons restaurant en zullen onze uiterste best doen om het u en uw gasten zo aangenaam mogelijk te maken. We bieden u dag arrangementen aan in combinatie met kwalitatief goede en eveneens zeer gunstig geprijsde maaltijden. Er zijn enige veranderingen voor het komende seizoen.

Wat is er hetzelfde gebleven en wat is er gewijzigd?

- 1 Piet Kaiser was contactpersoon. Helaas verhindert ziekte hem zijn werkzaamheden voort te zetten.
- 2 Agnita Wesdorp, exploitant van “Het Dorpshuis “in Kruiningen die ook contactpersoon was, is gestopt. Er kan dus geen gebruik meer worden gemaakt van deze locatie.
- 3 De ontvangst, lunch en diners worden voortaan door restaurant “De Goede Verwachting” te Lewedorp verzorgd, bij u allen al bekend. Incidenteel zal er als alternatief in goed overleg gebruik worden gemaakt van een goed bekendstaand restaurant in de omgeving.
- 4 De gepresenteerde dagreizen Brochure 2024 is veelal hetzelfde gebleven. Er zijn echter een aantal routes met tuinbezoeken aan toegevoegd.
- 5 Communicatie en reserveringen van de dagreizen, ontvangsten, lunch, en diners worden voortaan uitsluitend verzorgd door contactpersoon Carmen Traas.
Email: bussenlewedorp@hotmail.com
Telefoon Carmen: 06-40825511
Telefoon Goede Verwachting: 0113-612204
- 6 Het vertrouwde team van deskundige gidsen staat weer voor u klaar.

Inleiding

Het pittoreske zeeland, alom bekend om zijn stranden, de zee, het zonnige weer en bloemdijken. In dit idyllische landschap is het heerlijk vertoeven en waant u zich in een authentieke vakantie locatie.

Deze brochure geeft de lezer een overzicht over de toeristische mogelijkheden die het mooie zeeland te bieden heeft.

In het tweede deel van de brochure vind u een lijst met losse tuinen en andere toeristische locaties binnen ons aanbod. Bij al deze opties kunt u een eigen route samenstellen, dit kan uiteraard ook in overleg met ons.

Wanneer u bij het lezen van de brochure vragen heeft kunt u altijd bellen naar: 06-40825511

Verdere belangrijke informatie

- Ik wil u erop attent maken dat alle bezoeken apart betaald moeten worden.
- Voor een goede organisatie is het van belang dat u de keuze van het menu/lunch en het aantal personen tijdig doorgeeft. Uiterlijk 2 dagen van tevoren.
- Reserveer tijdig om teleurstellingen te voorkomen.

Menu's voor groepen



Menu 1

Soep v.d. dag, schnitzel met Champignonsaus, €17,50
frites, warme groente en salade
Dessert ijs (extra kosten) €5,00

Menu 3

Soep v.d. dag, zalmfilet met tuinkruidensaus, €19,50
frites, warme groenten en salade
Dessert ijs (extra kosten) €5,00

Mosselmenu

(in seizoen, v.a. laatste week juli)
Soep v.d. dag, mosselen (1.2 kg, p.p. eigen €24,50
pannetje), frites, sausje en salade
Onbeperkt mosselen €28,50
(prijs onder voorbehoud)
Kalkoengebraad voor niet-mosseleTERS €18,50

Ook mogelijk:

voorgerecht
Gegratineerde oester €4,50

Desserts

Ijs met chocoladesaus en slagroom of ijs €5,00
met aardbeiensaus en slagroom
koffie €2,75

Menu 2

Soep v.d. dag, kalkoekgebraad met €18,50
Zeeuws spek en Champignonsaus frites,
warme groenten en salade
Dessert ijs (extra kosten) €5,00

Menu 4

Soep v.d. dag, stoofvis (kabeljauwhaas) €19,50
met botersaus, frites, warme groenten en
salade
Dessert ijs (extra kosten) €5,00

Broodje ham of kaas met koffie €7,00
Koffie met bolus €5,00

Koffietafel (buffet)

Kroket, wit/bruine bolletjes, wit en
bruinbrood, krentenbol, 3 soorten vleeswaren,
kaas, koffie en thee naar believen €13,50

Een Dagje Nostalgie (Hele dag)

10:00 “De Buffer”

We beginnen onze dagtocht in het pittoreske dorpje Hoedekenskerke. En wel in de ‘de Buffer’ deze locatie is gelegen aan een oud stoomtrein-station. Het gebouw is in 2020 helemaal verbouwd en is uitermate geschikt om groepen te ontvangen. In het pand bevindt zich een souvenirwinkel, modelbanen en een horeca gelegenheid. Hier gaan we genieten van een lekkere kop koffie en een Zeeuwse bolus. Vervolgens gaan we kennis maken met de klederdrachtgroep ‘Mooi Zeeland’.

De streekdracht is een belangrijk deel van het cultureel Zeeuws verleden. Ze werd gedragen door gewone burgers, vissers en boeren. Protestant en Katholiek geloof hadden ieder hun eigen dracht. Ook ieder eiland had zijn eigen streekdracht. Nu wonen in Arnemuiden en in Westkapelle nog enkele bejaarde dames, die gekleed gaan in klederdracht. Heren hebben de klederdracht al veel langer afgeschaft. Daarom zijn we blij met de klederdrachtgroep ‘Mooi Zeeland’ die uitleg geven over de streekdracht en natuurlijk ook zelf dragen tijdens de show.

12:30 Lunch “De goede verwachting”

We genieten van een lekkere streeklunch of een 3-gangenmenu in de cafe pension de goede verwachting.

14:30 Visserijmuseum Arnemuiden

Na de lunch gaan we via een landelijke route naar het Visserijmuseum in Arnemuiden. Dit is een gezellig museum, gevestigd in het voormalig stadhuis. Arnemuiden heeft een rijke geschiedenis. Het beleefde een grote bloei in de 15^e en 16^e eeuw. Het was in die tijd één van de belangrijkste havens van de Nederlanden en Arnemuiden beleefde in die periode dan ook hun eigen Gouden-Eeuw. Handelsschepen uit heel Europa lagen er op de rede van Arnemuiden. Eén van de belangrijkste handelswaar in die tijd was geraffineerd zout. Het goud van die tijd. De met zorg ingerichte ruimtes geven u een kijkje in de geschiedenis van dit stadje. U vindt er een prachtige collectie aan archeologische vondsten, de geschiedenis van de visserij en natuurlijk de streekdracht. We gaan ook 100 jaar terug in de tijd door een kijkje te nemen in het huisje van ‘Heine’ wat nog helemaal ingericht is uit de tijd dat het bewoond werd door hem.

16:30 Vrije tijd Veere

Nadien gaan we naar Veere, het historische stadje, gelegen aan het Veerse Meer op het eiland Walcheren. Het stadje is zo’n 700 jaar oud en vele gebouwen en huizen zijn nog authentiek of gerestaureerd in hun oorspronkelijke staat. Hier heeft u vrije tijd om een wandeling te maken of een terrasje te pikken.

Gids:

Gedurende de hele dag zal de gids aanwezig zijn, om te vertellen over de mooie streek en u de lokale bezienswaardigheden omschrijven. De kosten hiervan bedragen €120.

Prijs voor presentatie ‘Mooi Zeeland ‘ € 135,- per bus
Exclusief koffie met een bolus (5,50€ pp)

Zeeuwse Zaligheden (Hele dag)

Met deze route willen we u kennis laten maken met diverse lokale producten zoals de Zeeuwse bolus, bessenwijn, kaas, en gegratineerde oesters

10:00 Café De Korenbeurs

We beginnen onze tocht in het dorp Kruiningen waar we aan de koffie gaan met een heerlijke bolus. Deze “koek “ bereikte Zeeland al aan het eind van de 16^e eeuw, toen Portugese joden die gevlucht waren voor hun geloof zich in Middelburg vestigden. Sindsdien hebben de Zeeuwse bakkers er hun specialiteit van gemaakt.

11:00 Het mossel en oesterdorp Yerseke

We rijden naar Yerseke bekend om zijn mossel en oestercultuur. Vervolgens passeren we de mosselafabrieken die allemaal aan de Oosterschelde gelegen zijn. Op de dijk zien we de oude oesterputten liggen die daar al zijn sinds 1880 en nog steeds gebruikt worden. We gaan richting de havens waar de mossel en oesterkotters liggen te wachten. Deze liggen klaar om uit te varen, daarna staan we even stil bij het monument van de “Mosselman”, waar we een prachtig uitzicht hebben op de Oosterschelde. Met een beetje helder weer kunnen we in de verte de Zeelandbrug ontdekken. We vervolgen onze weg via een mooie route langs de Oosterschelde richting Goes.

12:30 Diner in De Goede Verwachting

We genieten van een lekker 3-gangenmenu met als voorgerecht een gegratineerde oester.

14:45 Bezoek aan kaasboerderij Schellach

Via een mooie landelijke route komen we aan bij Kaasboerderij Schellach. Hier kunt u diverse soorten kaas proeven. U kunt het terrein verkennen door de voetstappen te volgen. Bij iedere locatie staat aangegeven wat het is en wat er aldaar gebeurt. In de prachtige winkel liggen een heleboel lekkere kaassoorten en diverse Zeeuwse specialiteiten uitgesteld. Het is dan ook moeilijk kiezen.

16:00 Boonmans wijnmakerij

Midden tussen de zwarte bessen velden en akkers met andere gewassen vindt u de boerderij van de familie Boonman. Op de prachtige boerderij wordt niet alleen een heerlijke wijn gemaakt, ze produceren ook drinksap en jam. Tijdens een video kunt u genieten van een glas zwarte bessenwijn of zwarte bessensap, daarna volgt uitleg over het productieproces van de wijn. U kunt vervolgens nog een kijkje nemen in de boerderijwinkel waar al deze producten en meer te koop zijn.

17.15 einde

Koffie en bolus	€ 5,- pp	Lunch in het restaurant	afhankelijk van uw keuze
Schellach	€ 2,- pp	Gegratineerde oester	€ 4,50 voor 1 oester
Wijnmakerij Boonman	€ 5,50 pp	Gids hele dag	€ 120,- per bus.

De Deltaroute (2 uur)

De Gids route:

Met deze route willen we een beeld geven van het tot stand komen van het huidige Zeeland, nu de Deltawerken zijn voltooid.



Via een landelijke route gaan we richting Goes. Vervolgens rijden we de Zandkreekdijk op die in 1960 gereed was. Op de dijk kun je goed het verschil zien tussen de Oosterschelde met zijn getijden en stromingen en het Veerse Meer met zijn rustige water en plezierjachten.

We komen nu op het eiland Noord-Beveland het dunst bevolkte gebied van Zeeland. We vervolgen onze weg over de machtige Zeelandbrug, eens met zijn 5km lengte de langste brug van Europa.

Vervolgens rijden we richting Zierikzee en in de verte kunnen we de Sint Lievenmonstertoren al zien. We passeren de mooie Nobelpoort met zijn twee torenspitsen en gaan door het natuurgebied “De Tureluur” naar de grootste dijkdoorbraak van 1953, de Schelphoek. U kunt daar met eigen ogen zien hoeveel geweld water en storm teweeg kunnen brengen.

We bezoeken de ‘Plompe toren’ op Schouwen waar het dorpje Coudekerke door de zee is verzwolgen en alleen de kerktoren is blijven staan. Volgens een oude legende zou een vloek van een meerman, wiens vrouw de vissers van het dorp hadden gevangen de oorzaak zijn van deze ramp.

We gaan nu weg richting de Stormvloedkering, het technisch wereldwonder van de 20^e eeuw en het meest indrukwekkende deel van de Deltawerken. We vervolgen onze weg richting Veere of Middelburg waar we vrije tijd hebben voor een wandeling of iets te drinken.

Tip De rit kan ook vanaf Middelburg beginnen met een stop in het mooie Zierikzee of in Goes.

Informatie:

Vertrekpunt: Er zijn verschillende vertrekpunten bij deze route mogelijk.

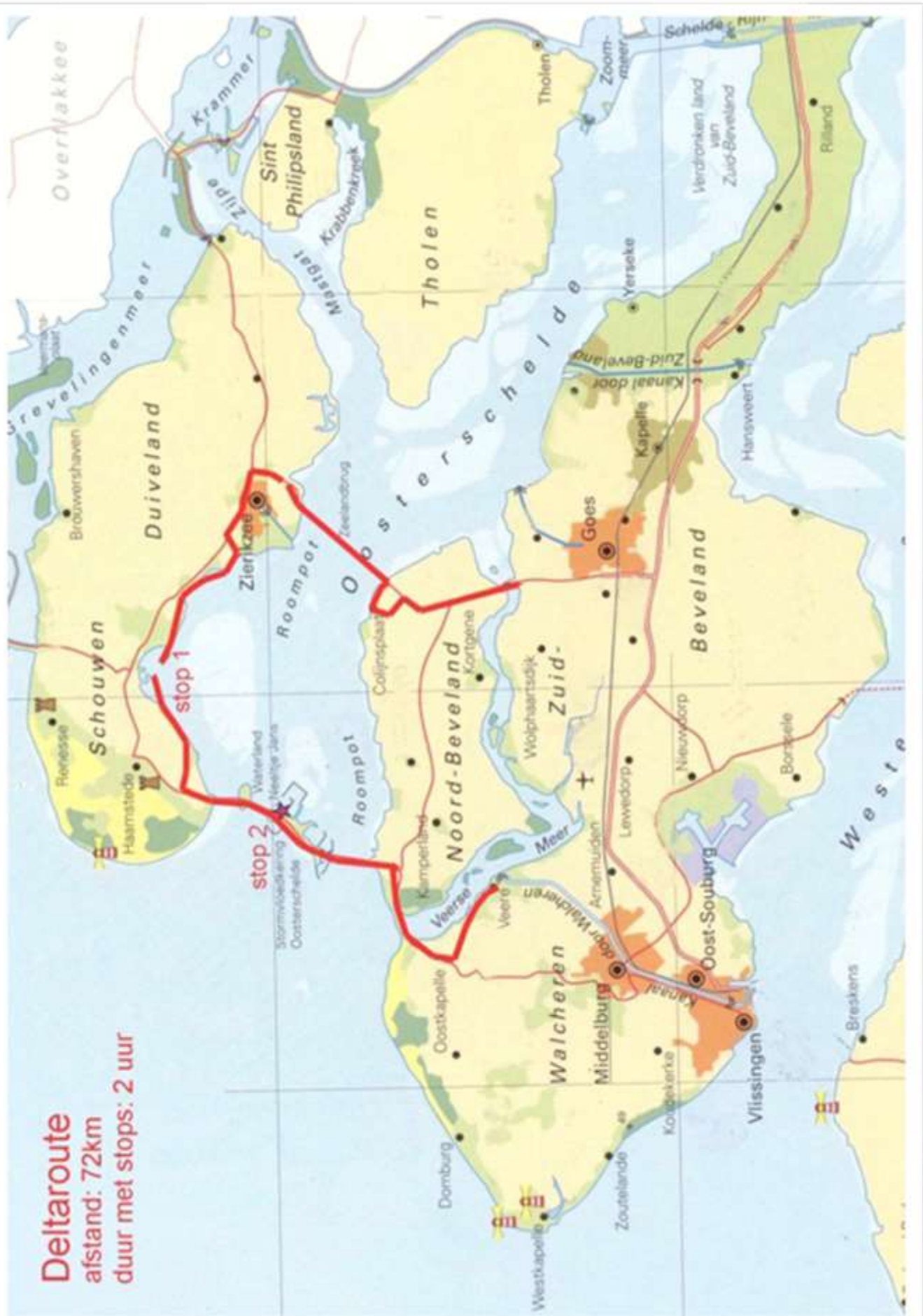
Eindpunt: Dit is in overleg met de gids.

Tijdsduur: 2,5 uur

Prijs: gids € 70,-



Deltaroute
afstand: 72km
duur met stops: 2 uur



Langs de oevers van de Oosterschelde (1 ½ uur)

De Gids route:

Deze route brengt u langs verschillende plaatsen in Zuid-Beveland dorpen zoals 's - Gravenpolder Kapelle via de Vlaktebrug richting Yerseke. Afhankelijk van het gewenste startpunt.

Yerseke is bekend om zijn mossel en oestercultuur. We rijden langs de mosselafvalven naar de oude dijk waar de oesterputten en mosselloods en zich bevinden sinds 1880. We passeren de havens waar de mossel en oesterkotters liggen. Bij het standbeeld van de mosselman heeft men een prachtig uitzicht over de Oosterschelde met z'n mosselpercelen. Bij helder weer kun je zelfs in de verte de Zeelandbrug zien. We vervolgen de rit over de postweg door het natuurgebied 'Yerseke Moer' en gaan richting Wemeldinge.



Wemeldinge is het oudste dorp van Zuid- Beveland, de route vervolgt zich naar Kattendijke, een landelijk dorpje aan de Oosterschelde gelegen aan de Kattendijkse zeedijk. Deze dijk beschermt Kattendijke al eeuwen tegen de kracht van het water van de Oosterschelde. Deze plaats is nu voornamelijk populair bij Belgische duikers.

Door het dorp Kattendijke vervolgen we onze weg naar het dorp Kloetinge en rijden dan naar het eindpunt van deze route.



Informatie:

Vertretpunt: Er zijn verschillende vertretpunten bij deze route mogelijk.

Eindpunt: Dit is in overleg met de gids.

Tijdsduur: 1 ½ uur

Prijs: gids € 60,-

Langs de Walcherse kust (2uur)

De Gidsroute:

Deze route brengt u naar het eiland Walcheren, op de weg naar Walcheren toe passeert u Lewedorp. Vervolgens gaat u langs het oorlogsmonument 'De Sloedam' richting Arnemuiden, het vissersdorp dat we allemaal kennen van het bekend lied 'de klok van Arnemuiden'.



Vervolgens rijden we onder door het kanaal van Walcheren en zien 'De Lange Jan' van Middelburg aan ons voorbij trekken als we richting de Walcherse kust gaan.

Via Oostkapelle gaan we naar Domburg, waarbij we in de verte Kasteel Westhove zien, wat stamt uit de 13^e eeuw. Om even de sfeer te proeven rijden we door het plaatsje Domburg wat al in 1800 een mondaine badplaats was.

We vervolgen onze rit langs het prachtige duingebied. We rijden over de 500 jaar oude Westkapelse zeedijk naar de vuurtoren aan het strand en zien in de verte de schepen die op Engeland en Scandinavië varen.

Als we Westkapelle in rijden zien we rechts op de dijk een 'Sherman tank' staan op de plaats waar de geallieerden in 1944 zijn geland. We gaan vervolgens door Westkapelle langs de oude vuurtoren naar Zoutelande richting Koudekerke naar Vlissingen. In Vlissingen rijden we over de prachtige boulevard langs het standbeeld van Michiel de Ruyter naar het centrum en over de Nieuwendijk terug richting de A58.



Informatie:

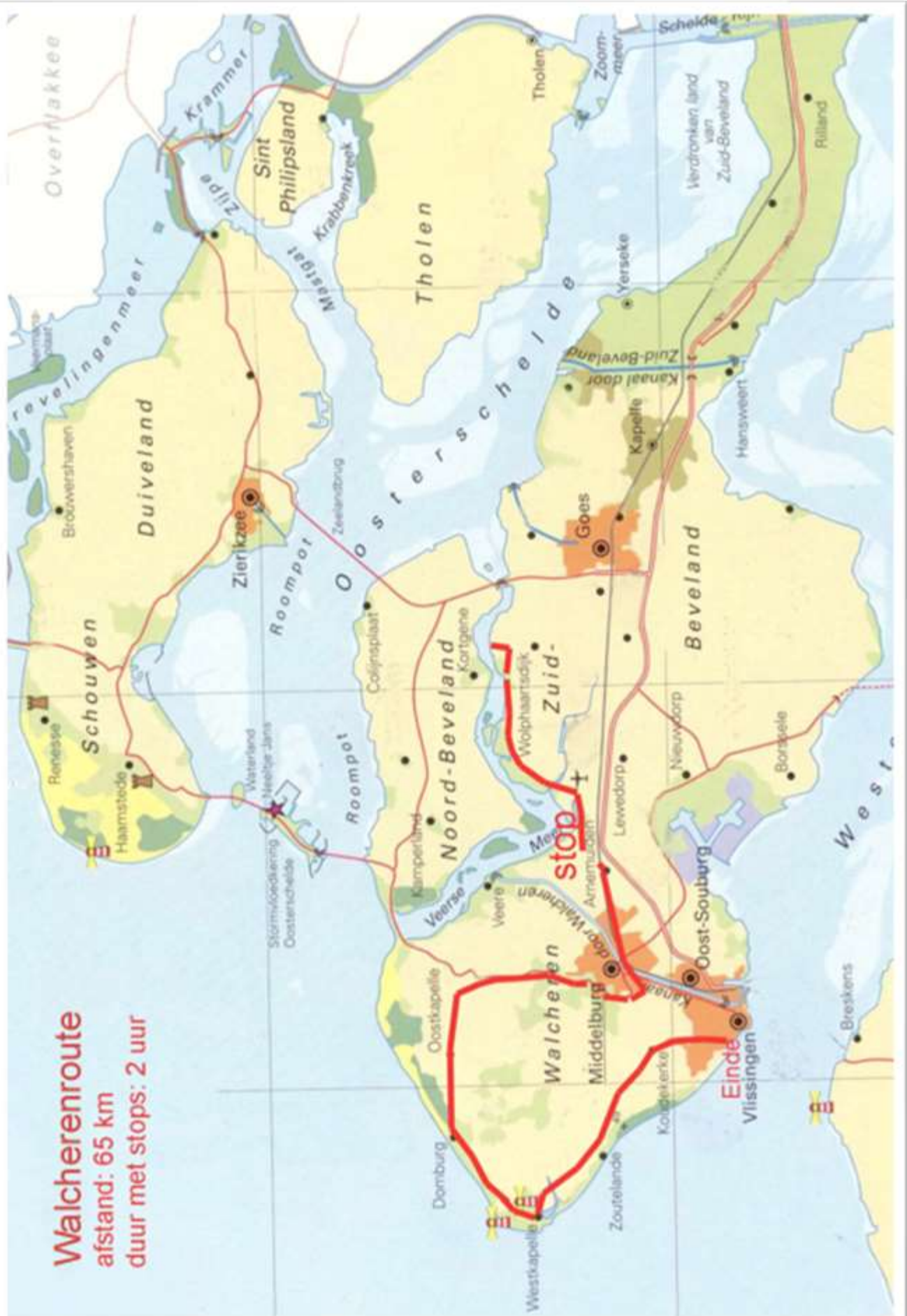
Vertrekpunt: Er zijn verschillende vertrekpunten bij deze route mogelijk.

Eindpunt: Dit is in overleg met de gids.

Tijdsduur: 2,5 uur

Prijs gids: 70 euro

Walcherenroute
afstand: 65 km
duur met stops: 2 uur



Door de zak van Zuid- Beveland (2uur)

De Gidsroute:

Verstilde dorpjes, zwarte bessenvelden, oud land, boomgaarden, de machtige Westerschelde, oude hollebollige weiljes, typische boerderijen. Het is allemaal te zien in de zak van Zuid-Beveland. Hier vind je één van de mooiste polderlandschappen van Nederland.



Binnen de zeedijk ligt een patroon van kleinschalige poldertjes en binnendijken bij elkaar opgeteld vormen deze dijkjes een netwerk van 140 km. De zak ligt er als een knusse lappendeken bij.

We doorkruisen dit gebied en vertellen over het typische landschap met zijn weelen een krekken, die herinneren aan de eeuwige strijd tussen land en zee.

Alles ademt hier de sfeer van het platteland waarvan veel mensen denken dat het niet meer bestaat. Onze tocht voert langs talloze boerenbedrijven die zich richten op de fruitteelt. Vooral de zwarte bes oogst hier veel lof, maar ook de appels en peren, die gedijen heel goed dankzij ons milde zeeklimaat. Het gebied beslaat zo'n 1600 hectare, waarmee Zuid-Beveland het op één na grootste fruitteeltgebied van Nederland is.

Tijdens onze route rijden we langs vele dorpjes zoals: Ellewoutsdijk, met een oud zeefort uit de 19^e eeuw, Oudelande, Baarland, Hoedekenskerke en nog vele andere plaatsjes, allemaal gelegen aan de oevers van de Westerschelde.

Informatie:

Vertrekpunt: Er zijn verschillende vertrekpunten bij deze route mogelijk.

Eindpunt: Dit is in overleg met de gids.

Tijdsduur: 2 uur

Prijs gids: 65 euro

Tuinroute 1- Zuid-beveland (Hele Dag)

10.00 “Tuintje Stokx”

We brengen een bezoek aan de Tuintje Stokx. U wordt hartelijk welkom geheten door Liesbeth, de eigenaresse, met een kopje koffie en een heerlijke Zeeuwse bolus. Na dit lekkers krijgt u een rondleiding van haar door de prachtige tuin van zo'n 4000 m². U vindt er ook een groot aantal vaste planten, heesters en bomen.

12.15 lunch “Lunch “De goede verwachting”

We genieten van een lekkere lunch of een 3-gangenmenu in de café pension de goede verwachting.

14.00 “De Doolman”

Na de lunch gaan we naar de mooie tuin van Jopie Koens “de Doolman” Deze tuin zal u verrassen. Ze is 1250 m² groot en geïnspireerd door de tuinen van Piet Oudolf en Mien Ruys. Het is een wat strakke tuin qua lijnenspel, maar met losse beplanting wat toch een luchtig effect geeft.

15.30 “De vijf gebroeders”

Ons volgend bezoek is even iets anders; namelijk de Molen de vijf gebroeders. Dit is een prachtig gerestaureerde molen waar u een rondleiding kunt krijgen. En ook de gelegenheid heeft een kopje koffie of iets fris te drinken.

17.00 einde

Gids:

Gedurende de hele dag zal de gids aanwezig zijn, om te vertellen over de mooie streek en u de lokale bezienswaardigheden omschrijven. De kosten hiervan bedragen €120.

*Dit is exclusief entree voor de tuinen

Tuinroute 2- Zuid-Beveland-Walcheren (Hele dag)

10:30 Vertrek route

Na de koffie met een Zeeuwse bolus rijden we via een landelijke route naar het oude dorpje Baarland, wat stamt uit 1275, waar de tuin van Louise van den Akker zich bevind.

11:00 Tuin “Louise van den Akker”

Verscholen achter de kerk waan je je in Engeland, een beetje zoals in Midsomer murders. Het is een wandeltuin met Taxus en Buxushagen, waardoor je de tuin niet in 1 keer kan overzien. In de tuin staan zo'n 200 rozen, die gecombineerd zijn met vaste planten op kleur. De tuin is 2300 m² groot en in het midden is een gazon met een grote vijver.

12:00 Lunch “De goede verwachting”

We genieten van een lekkere lunch of een 3-gangenmenu in de café pension de goede verwachting.

14:30 Tuin “De pionierster”

Midden in het Zeeuwse landschap, in het dorpje Grijskerke ligt de tuin ‘De Pionierster’ van Willeke Verschuur en haar man. Het is een tuin met een knipoog naar de klassieke border. Een karrespoor geeft toegang tot een groot deel van de tuin. Veel bloemenborders gemengd met siergrassen, eilanden met strandpalen, veel rozenbogen en pergola's, veel David Austin rozen gecombineerd met vaste planten en grassen.

16:30 Vrijetijd in Zoutelande

We vervolgen onze route over het mooie Walcheren en rijden door het mondaine Domburg, Westkapelle naar Zoutelande. Dit plaatsje bekend van het liedje ‘Zoutelande’ van BLOF. Zoutelande is een gezellig dorp op Walcheren, waar u een wandeling langs het strand kunt maken, een terrasje kunt pakken of een van de boetiekjes kunt ingaan om een herinnering van Zeeland te kopen.

17:30 Einde

Gids:

Gedurende de hele dag zal de gids aanwezig zijn, om te vertellen over de mooie streek en u de lokale bezienswaardigheden omschrijven. De kosten hiervan bedragen €120.

*Dit is exclusief entree voor de tuinen

Tuinroute 3 – Noordbeveland- Walcheren (Hele dag)

10:30 Tuin “de Zeeuwse Oase”

Nadat de gids in Goes is opgestapt vervolgen we onze route richting Noord-Beveland.

We rijden over de Zandkreekdam gebouwd in 1960. U heeft een mooi uitzicht over het Veerse Meer en de Oosterschelde. Het eiland staat bekend om zijn stranden en natuurgebieden. Te midden van dit mooie landschap in de buurt van het dorpje Kats ligt de Zeeuwse Oase. Vroeger De Zeeuwse Rozentuin genaamd. Er zijn verschillende soorten tuinen aangelegd zoals een Franse tuin, een Engelse tuin, de Lindenhof enz. Het geheel is zo'n 5 hectare groot. De verzameling aan tuinen is uniek in z'n soort. Nergens in Nederland vindt u zo'n diversiteit aan rozen en clematissen. Er bevindt zich ook een restaurant met een mooi terras. Hier drinken we koffie met iets lekkers.

12:30 Lunch “De goede verwachting”

Na al deze indrukken rijden we terug richting Veerse Meer. We genieten van een heerlijke lunch of 3-gangen menu bij de goede verwachting. (Menu bijlage 1)

14:30 tuin “’t Hofje”

Na de lunch rijden we langs het Veerse Meer via Arnemuiden richting het eiland Walcheren. Op Walcheren zijn er naast de bekende stranden ook natuurgebieden zoals ‘de Manteling van Walcheren’ wat bestaat uit bossen, duinen, statige lanen en klassieke buitenplaatsen. Net buiten het dorpje Biggekerke met vrij uitzicht over het Walcherse landschap ligt de landelijke tuin 't Hofje met een Interieur/ lifestyle / brocante winkel.

Het schilderachtige boerderijtje is prachtig opgenomen in de tuin. Langs de oprit met platanen ligt een wei met schapen, die op hete dagen koelte kunnen vinden onder een drietal kastanjabomen. Voor het huis ligt de siertuin met borders in vloeiende belijningen. De borders zijn afgezet met buxus en taxus en in vele roodtinten opgezet.

Aan de noordzijde staan vele soorten hortensia's en rododendrons. Verder is er nog een prachtige cottagetuin met vele soorten rozen en vaste planten, een weiland met fruitbomen en een moestuin.

16:00 Vrije tijd Middelburg

Na het bezoek aan 't Hofje vervolgen wij onze weg naar Middelburg, de hoofdstad van Zeeland. In deze monumenten stad zijn er verschillende mogelijkheden om uw vrije tijd te vullen.

Gids:

Gedurende de hele dag zal de gids aanwezig zijn, om te vertellen over de mooie streek en u de lokale bezienswaardigheden omschrijven. De kosten hiervan bedragen €120.

*Dit is exclusief entree voor de tuinen

Dammenroute

Voor de ramp van 1953 was Rijkswaterstaat reeds begonnen met het afsluiten van diverse zeearmen, Sloedam, Kreekrakdam. Na de ramp van 1953 kwam de afsluiting van vele zeearmen in een stroomversnelling (het zogenaamde Deltaplan). Via de Oesterdam (Oostelijke afsluiting van Oosterschelde, gereed in 1987) gaan we langs het Verdrongen land van Zuid-Beveland, het schitterende Markiezaatsmeer, het Zoommeer en Speelmansplaten naar het eiland Tholen via het stadje Tholen, Oud-Vossemeer vervolgen we onze route langs de Krabbenkreek naar de Phillipsdam (afsluiting van de Krammer, gereed in 1987). Vanuit de hoge uitkijktoren (gratis) hebben we een interessant gezicht op de Krammersluizen en het indrukwekkende watergebied van Oosterschelde, Krammer en Zijpe. De Grevelingendam (oostelijke afsluiting van de Oosterschelde, gereed in 1965) geeft ons een kijk op het nieuwe toerisme van Zeeland

Via het vissersdorp Bruinisse rijden we binnendoor naar het krekengebied van Ouwkerk, de laatste dichting van de dijkdoorbraken in 1953 door middel van caissons.

Vandaar uit gaan we via de Zeelandbrug, de Zandkreekdijk naar het restaurant voor een stevige en heerlijke maaltijd. Onze plaatselijke gids vertelt u op een boeiende en leerzame manier de geschiedenis van de afsluitdammen en de problemen van het scheiden van zout en zoet water, kortom een belevenis.



Opmerking:

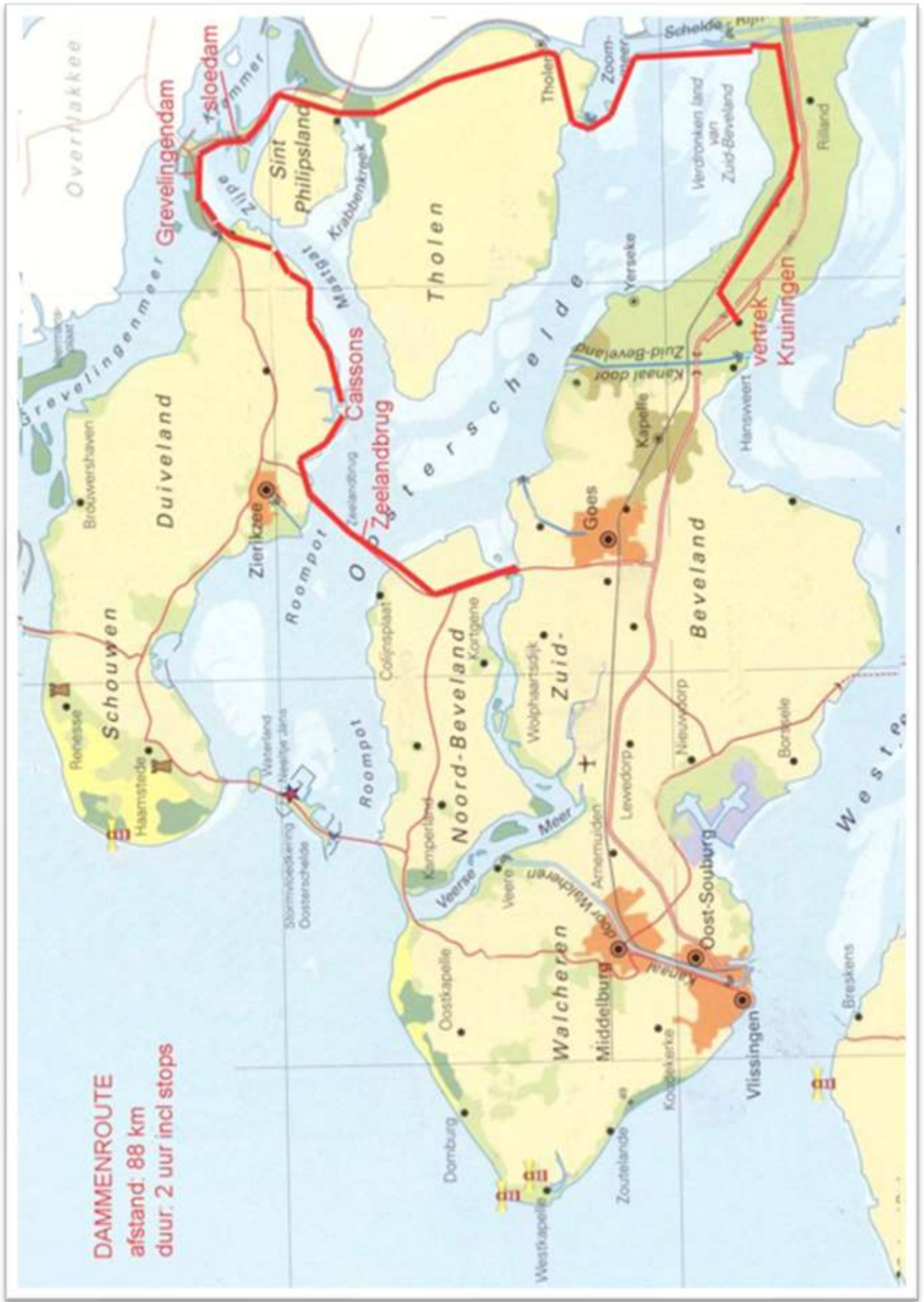
Komende vanuit richting Antwerpen is deze route zeer aantrekkelijk. Beginnende te Kruiningen met de koffiestop, waar de gids opstapt, en u begeleidt naar het restaurant voor het middagmaal.

Komende vanaf de tunnel kan men deze route beter in de namiddag doen om zodoende onnodige kilometers te voorkomen.

Informatie:

Tijdsduur: 2,5 uur

Prijs gids: 70 euro



Brouwersdam-route met stop in Zierikzee of Renesse

Na het middagmaal in het restaurant vertrekken we onder begeleiding van een plaatselijke gids naar het in het verleden meest door overstroming getroffen eiland van Zeeland “Schouwen-Duiveland”.

Een eiland dat in het verleden bestond uit twee delen n.l. Schouwen en Duiveland, van elkaar gescheiden door de zeearm “De Gouwe”.



Na het oversteken van de Zandkreekdijk slaan we af richting Kats en zien in de verte het monument van de 112 verdronken dorpen van Zeeland aan de voet van de zeedijk staan. Na Colijnsplaat, waar we het monument van het “Wonder van Colijnsplaat” gaan zien, vervolgen we onze reis via de machtige stormvloedkering naar de kop van Schouwen, waar velen hun boterham verdienen in het toerisme en van de recreatie .

Via het toeristische Renesse en het landelijke dorpje Ellemeet, rijden we de robuuste, zware Brouwersdam op. Een dam waar we vol bewondering en ongeloof overheen rijden, een dam van ruim 6 km lang die het water van de Noordzee de baas is. Deze dam kwam gereed in 1972.



Duur rondrit : 2 uur

Prijs gids : € 65,00 per bus



Stadswandeling door Goes ‘De Ganzestad’

De Omgeving

Gelegen in het Natuurgebied De Poel, wat in de 14^e en 16^e eeuw een zoutwinningsgebied was vindt men de stad Goes. Centraal gelegen in de provincie Zeeland met een aansluiting naar de Oosterschelde kan men deze plaats gemakkelijk bereiken, zowel met de plezierboot als over de weg. Aan de kust bij het Goese Sas kun je bijvoorbeeld genieten van de kust, maar ook onbeperkt oesters rapen.

De Locatie/ excursie

Goes, ook wel de “Ganzestad” genoemd, is ontstaan in de 10^e eeuw en groeide snel uit tot het handelscentrum van Zuid- Beveland. Waarom Goes de Ganzestad genoemd wordt, is niet helemaal zeker. Het wapen van Goes bevat een gans en verwijst mogelijk naar de witte wilde ganzen die in de omgeving van Goes elk jaar overwinteren. Goes was van oudsher voornamelijk belangrijk om de agrarische producten uit de omliggende gebieden te verhandelen. De connectie met de Schelde zorgde voor de mogelijkheid voor handel over het water. Nog steeds herinnert de haven in Goes hieraan. De namen van de kades duiden op de handelswaren die hier verhandeld werden zoals de “Turfkade” en “Bierkade”.



In het centrum van de stad vind u de overblijfselen van het slot van Goes, hier is momenteel een brouwerij gevestigd. Hiertegenover vind u de indrukwekkende Magdalena kerk uit de 12^e eeuw, enkele straten verderop vindt u het stadhuis daterend uit de 15^e eeuw. In dit gebouw bevond zich ook de middeleeuwse gevangenis.

In de binnenstad vindt u verder nog het “Historisch Museum De Bevelanden”. Dit museum laat de geschiedenis zien van Noord en Zuid Beveland. Het is gevestigd in een voormalig klooster, wat ook lange tijd als weeshuis heeft gefunctioneerd.

Hedendaags Goes bied de bezoekers een ruim aanbod aan winkels, monumenten en gezellige terrasjes. En is dan ook zeker een bezoekje waard.

Openingstijden en prijzen

Duur van de tour 1 ½ uur

Prijs € 60,-

Stadswandeling Maritiem Vlissingen

De Omgeving

Gelegen op het uiterste puntje van het eiland Walcheren vind u de voormalige thuishaven van Michiel de Ruyter, Vlissingen. De stad is direct gelegen aan het de monding van de Westerschelde en op de boulevard heeft men een prachtig uitzicht.

De kustwering bestaat hier dan ook uit hoge duinen en sterke dijken, waar het met mooi weer prettig wandelen is.



De Locatie/ excursie

De scheepsdynamiek die zich voor de boulevard afspeelt is uniek, de schepen varen op een steenworp afstand voorbij. Door zijn ligging werd Vlissingen in de 17^e eeuw steeds belangrijker, kreeg Michiel de Ruyter zijn naamsbekendheid en floreerde de handel. Vlissingen heeft zich ontpopt tot een moderne en stoere havenstad, waarin industrieel erfgoed gerenoveerd wordt tot moderne bezienswaardigheden. De boulevard van Vlissingen werd in de jaren 90 nog geheel vernieuwd. Aan de hele boulevard zijn vele terrassen en restaurants te vinden met prachtig uitzicht op zee.

Het oude stadscentrum heeft een beschermd stadsgezicht en telt zo'n 300 monumenten.



Openingstijden en prijzen

Duur van de gidstour: 1 ½ uur

Prijs: € 60,-

Ontdek Vlissingen met de Zonnetrein

De Omgeving

Gelegen op het uiterste puntje van het eiland Walcheren vindt u de voormalige thuishaven van Michiel de Ruyter, Vlissingen. De stad is direct gelegen aan het de monding van de Westerschelde en op de boulevard heeft men een prachtig uitzicht. De kustwering bestaat hier dan ook uit hoge duinen en sterke dijken, waar het met mooi weer prettig wandelen is.

De locatie/ excursie

Vlissingen heeft zoals zoveel andere Zeeuwse steden een rijke geschiedenis als havenstad. Vanuit hier is menig VOC schip vertrokken om rijkdommen uit verre werelddelen te bemachtigen. Ook is het de geboorteplaats van de bekendste Nederlandse admiraal uit de Nederlandse geschiedenis. Admiraal Michiel de Ruyter klom in deze koterijen op van arbeider tot de meest succesvolle admiraal van zijn tijd.

Om deze stad op een duurzame manier te bezoeken, is een rondrit met de zonnetrein ideaal. Dit scheelt uren lopen en heeft dus grote voordelen voor mensen die wat minder mobiel zijn. De trein rijdt op zonne- energie, is 100 % Co2 neutraal, emissievrij en maakt nauwelijks geluid. In de zonnetrein heeft u ruim uitzicht, de route toont Vlissingen in al zijn facetten.

De route vertrekt vanaf de punt bij de sluisen tegenover het station. Bij de veerboot gaat het over de dijk naar de Jachthaven, het winkelcentrum en langs diverse bezienswaardigheden.

Vandaar gaat hij via het Nollebos over de fantastische boulevard helemaal tot het standbeeld van Michiel de Ruyter. Om bij de jachthaven vervolgens terug te keren naar de Punt van de sluisen.

Openingstijden en prijzen

In het hoogseizoen rijdt de Zonnetrein 7 dagen per week tussen 10.00 en 1800 uur

Prijs € 6.50 p.p.



Wandeling door romantisch Veere

De Omgeving

Opdoemend uit de ochtendmist over het Veerse meer doemt al snel de imposante eeuwenoude kruisbasiliek van Veere op. Het Veerse meer, een afgesloten zeearm van de Noordzee en het Veerse Gat is een prachtig natura 2000 gebied. Hier vindt u uitgestrekte vlaktes natuur, waar wilde paarden en andere grazers de velden onderhouden. Gelegen aan de oever van het Veerse meer vindt u het idyllische middeleeuwse stadje Veere. Aan de landinwaartse zijde van het middeleeuwse stadje vindt u het eiland Walcheren. Bekend om zijn mooie kustlijn en authentieke akkers en velden.

De Locatie/ excursie

Zoals eerder benoemd is Veere een middeleeuws stadje waar de geschiedenis op elke hoek van de straat is te vinden. Het stadje is omringd door eeuwenoude vestingwerken en is ontstaan uit het gehucht Kampveere ronde de 13^e eeuw, gelegen aan destijds een inlandse zeearm bood de locatie veel mogelijkheden voor handel. Vanuit hier was dan ook een veerverbinding met Campen wat op het eiland Noord-Beveland te vinden was. In de vroege 16^e eeuw groeide het stadje uit tot een belangrijk handelscentrum door de wolhandel met Schotland. Het is dan ook voornamelijk uit deze periode dat er kenmerkende architectuur te vinden is.



Tegenwoordig is het plaatsje een toeristische ‘hotspot’ waar menig toerist zijn ogen uit kan kijken. Naast de bijzondere monumentale panden zoals de grote Kerk, de Campveerse Toren en het mooie stadhuis zijn er ook veel leuke winkeltjes en terrasjes. Deze zijn te vinden in de oude middeleeuwse pandjes. Waarvan de architectuur doet denken aan de huizen in Schotland, dit is een blijvende herinnering aan de middeleeuwse handel met Schotland.

Tijdens de zomermaanden is er elke dinsdag een historische markt, liefhebbers van antiek, houten speelgoed, ouderwets snoepgoed, oude boeken en ambachtelijke producten uit de streek, kunnen hier hun hart ophalen. In de winterperiode vind u hier een “Charles Dickens” achtige markt te midden van het middeleeuwse centrum.

Een gids kan u meenemen door het plaatsje of u kunt zelf de bezienswaardigheden, winkeltjes en terrassen ontdekken.

Tip : goed te combineren met een rondvaart op het Veerse meer.

Openingstijden en prijzen

Duur van de tour: 1 ½ uur Prijs: € 60,-

Rondvaart Veerse Meer

De Omgeving

Op het eiland Walcheren, een van de oudste eilanden van Zeeland, ligt het dorpje Veere aan het Veerse-Meer. Het meer is ontstaan door de bouw van de Veerse Gatdam en de Zandkreekdam in de jaren 60 in het kader van de deltawerken. Nu is het een Natura 2000 gebied met maar liefst 17 eilanden, waar vogels broeden en damherten grazen.

Het meer is ook aantrekkelijk voor zeilers, surfers en sportvissers. Vanuit Veere vertrekt het moderne dag passagiersschip 'Stad Veere' voor een prachtige tocht.

De locatie/ excursie

Net vertrokken vanaf de steiger bij de Campveerse Toren ziet men de Veerse Gatdam liggen, de afsluiting van het Veerse Gat met de Noordzee.

De rondvaart gaat langs prachtige natuureilanden zoals de Schutteplaat, de Mosselplaat, de Haringvreter en de Goudplaat, waar wilde paarden verblijven. Het Veerse meer heette voor de afsluiting in 1962, de Zandkreek. Met de vele boten, jachtjes en surfers in de zomer heerst er een gezellige sfeer op het water. Dat maakt deze rondvaart tot een ware belevenis.

Openingstijden en tarieven

De afvaarten zijn vanaf 30 april tot eind september

De eerste afvaart is om 1200 uur en de laatste om 1600 uur.

Duur van de tocht 1 uur.

Prijs € 12,25 p.p.



Rondvaart Middelburg

De Omgeving

Walcheren, dit kustgebied is een erg populaire vakantiebestemming voor menig Duitse Toerist. De badplaatsen Domburg, Zoutelande en Westkapelle zijn hier de toeristische hotspots. Hier ligt ook Middelburg, ook wel de parel van Walcheren genoemd. Dit is sinds jaar en dag de hoofdstad van de provincie Zeeland. Dit kan men dan ook terugzien aan de rijke architectuur van de eeuwenoude stad. Ten tijden van de Gouden Eeuw was Middelburg dan ook een van de welvarendste steden van Nederland.



De locatie/ Excursie

Middelburg heeft een rijke grachtengordel die stamt uit de gouden eeuw toen handel en nijver de stad Middelburg grote rijkdom brachten. In deze periode was Middelburg de belangrijkste stad voor de VOC na Amsterdam. De handel van de compagnie ging voornamelijk over water en vandaar dat de provincie Zeeland een geschikte locatie was als handelscentrum. Wanneer u geniet van historische architectuur is een bezoek aan Middelburg een echte must. In de oude binnenstad zijn meer als 1200 monumenten te bewonderen. Dit maakt Middelburg een van de mooiste monumentensteden van Nederland.

Tijdens de rondvaart krijgt u een goede kijk op Middelburg, en kunt u de bijzondere geschiedenis van de stad herbeleven. U wordt meegenomen langs de mooie grachtengordel, waarlangs de grachtenpanden uit de Gouden Eeuw nog sierlijk staan. U vertrek bij de passantenhaven en de rondvaart brengt u tot in het hartje van de stad Middelburg.

De tocht gaat langs de mooiste bezienswaardigheden, die de stad Middelburg heeft te bieden. Zoals de 90,5m hoge abdijtoren die boven de stad uitreikt, genaamd de lange Jan, het VOC gebouw, de Oostkerk en de kloveniersdoelen. Onderweg vertelt de schipper u de nodige informatie en vertelt verhalen waardoor u een blijvend beeld zal overhouden van de tocht door deze bijzondere stad.

Wanneer u het heden en het rijke verleden van Middelburg wilt ervaren dan is een vaartocht een echte aanrader!

Openingstijden en prijzen

Het vaarseizoen is van 27 maart t/m 5 november.

De rondvaart duurt circa 45 minuten, de boot biedt plaats aan 50 personen. Bij minder weer zijn er dekens of paraplu's aan boord.

Prijs volwassen € 9,50 pp

Prijs kind € 4,50 pp

Stadswandeling door het mooie Zierikzee

De omgeving

Wanneer men vanuit zuid Beveland de Oosterschelde oversteekt via de Zeelandbrug komt men bij het plaatse Zierikzee. Gelegen op het eiland Noord-Beveland is de omgeving hier anders dan in andere delen van Zeeland. Er zijn grote stukken natuurgebied maar ook vele hectares akker.

De locatie/ excursie

Zierikzee is een oude havenstad met een rijke historie, in de late middeleeuwen was Zierikzee een belangrijk handelscentrum. De overblijfselen van deze periode zijn nog door de gehele stad te vinden. Zo zijn er meer dan vijfhonderd monumenten zoals de stadswallen en poorten, het stadshuis te bewonderen. Het stadje staat dan ook niet voor niets in de top 10 van Nederlandse monumentensteden.

Wandelend door deze oude stad met kleine straatjes en oude gebouwen, waan je je in vroegere tijden. Een bezoek aan de oude haven, waarin diverse historische schepen liggen afgemeerd en de oude gevangenis, waarin nu het “Maritiem Museum” is gevestigd, is zeker de moeite waard.

Zierikzee heeft ook een leuk aanbod aan winkeltjes, zo zijn er vele kleine, lokale boetiekjes, die de stad sfeervol, charmant en uniek maken. Ook de horeca is rijk vertegenwoordigd met tal van terrassen en bruine cafés.

Wil je meer weten over het charmante Zierikzee? Dan zou je een rondleiding door deze prachtige stad moeten nemen!



Openingstijden en prijzen

Duur van de stadstour 1 ½ uur

Prijs € 60,-

Een bezoek aan de oesterputten in Yerseke.

Omgeving

In de gemeente Reimerswaal, gelegen aan de Oosterschelde vindt u het dorp Yerseke, bekend om zijn mossel en oestercultuur. Wanneer u op de dijk richting het dorp rijdt, komt u waarschijnlijk de vrachtwagens met hun ladingen vis en schelpdieren tegen. Ze gaan op transport naar vele landen in Europa o.a. naar België, Frankrijk, Duitsland.

De oesterputten worden gebruikt door oesterkwekers in Yerseke, die hun oesters in de oesterputten tot rust laten komen.

De oesters zijn namelijk net opgevist uit de Oosterschelde. Ze worden twee keer per dag door getijdenwerking onder water gezet en zo gespoeld. Per soort liggen ze in genummerde putten te wachten tot ze verpakt en verkocht worden.

De oesterputten en loodsen aan de oude dijk dateren uit 1873.

Toen is het allemaal begonnen. Enkele zeer kapitaalkrachtige ondernemers van elders begonnen met de oesterkweek, die ze afgekeken hadden van de Fransen.

De nieuwe oestercultuur maakte dat er veel bedrijvigheid op en aan het water kwam. Het betekende werkgelegenheid voor velen. De oestercultuur liep zo goed, dat de oesters zelfs hun weg vonden naar West-Europa en Rusland toe. Nog steeds is Yerseke het Mekka van de oesters al meer dan een eeuw lang.

Als u wandelt langs de nostalgische oesterputten en de loodsen komt de geur van de schaal en schelpdieren u tegemoet.

Daar heeft u een prachtig uitzicht op de Oosterschelde en kunt u de oester en mosselkotters zien varen.



Openingstijden en tarieven

Prijs gids : € 60,- per groep.

Arrangement mogelijk oesters en een glas wijn (op aanvraag)

Museum boerderij Goemanszorg



Het museum is gevestigd in een mooie achttiende-eeuwse hofstede direct aan de rand van het ringdorp Dreischor.

Het museum geeft een beeld van het boerenbedrijf vanaf ongeveer 1900 tot aan de jaren vijftig van de vorige eeuw. Door de pijlsnelle mechanisatie veranderde het karakter nam de landbouw daarna op slag.

Het museum heeft een compleet ingerichte boerenwoning in de sfeer van ruim een eeuw geleden met een 'nette' woonkamer, met een compleet een oude harmonium en een boerenlinnenkast, een kelder op het noorden, een authentieke bedstede, een keuken met waterpomp en een knusse opkamer.

Achter het museum ligt een grote tuin met oude landbouw gewassen, boerenbloemen zoals dahlia's, floxen en goudbloemen, tuinkruiden, hoogstamfruit en vele landbouwwerktuigen. Daar staan ook de schuren met oude boerenwagens en een rijtuig. In het seizoen zijn er demonstraties paard beslaan en vlas bewerking.



Bijen in het museum

Bijen en andere insecten zijn onmisbaar voor de bestuiving van fruit en groeten. In Goemanszorg is een expositie ingericht en staat een prachtig observatie kast, waarin het leven van vele honingbijen van dichtbij kan worden aanschouwd.

Het museum heeft 4 hoofdthema's: Meekrap, vlas, het Zeeuwse trekpaard en de geografie van Schouwen- Duiveland.

Ringdorp Dreischor

Een rondwandeling door het prachtige ringdorp Dreischor is zeker de moeite waard! U kunt zelf over de ring en door de straatjes dwalen waar u nog de typische gepotdekselde schuren vindt.

Normaal was er elk jaar de "vlasdag van de Dreischor" maar helaas. Hopelijk komt dat ook weer snel terug met gezellige kraampjes

Watersnoodmuseum

Over het watersnood museum

Het watersnoodmuseum in Ouwerkerk (Schouwen-Duiveland) geeft een indringend beeld van de gebeurtenissen tijdens en na de stormvloed van 1 februari 1953. De combinatie van zwakke en te lage dijken en een noordwesterstorm met hoge waterstanden door opwaaiing en windopzet zorgde voor een ramp die allen al in Zuidwest-Nederland ruim 1800 mensen het leven koste.



Het museum is gevestigd in 4 betonnen Pfoenix-caissons die samen het allerlaatste dijkgat sloten. Dat was op 6 november 1953 9 maanden na de ramp. Een staaltje waterbouwkundig werk was een voorbode voor de Deltawerken.

Hier in het museum doet men herinneren, leren en vooruitkijken. Deze leidraad komt terug in de opstelling van het museum. De eerste 3 caissons tonen: de feiten, de emotie en de wederopbouw & bewustwording.

De 4^{de} caissons richt zich geheel op het heden en de toekomst. Zoals iedereen we met de klimaatsverandering en het stijgen van de zeespiegel doen overal hun invloed gelden. Overstromingen (Limburg, België) stormen en orkanen wereldwijd. Bovendien kunnen we niet eindeloos de dijken blijven ophogen om het land droog te houden.



Entreprijs €10,- pp. Rondleiding tot 20 personen € 67,50

Bevrijdingsmuseum Zeeland

De omgeving

In een landelijke omgeving in de gemeente Borsele, gelegen aan de uitgang van de Westerschelde-tunnel vindt u de plaats Nieuwdorp. Hier zijn ook de indrukwekkende scheepvaartbedrijvigheid en grote opslagbedrijven van Vlissingen-Oost gevestigd.

De locatie/ excursie

Bevrijdingsmuseum Zeeland is een museum in de Zeeuwse plaats Nieuwdorp. Het is gevestigd in een voormalige boerderij. Het museum bestaat uit een binnen gedeelte met expositieruimtes en vitrines. Waarin vele voorwerpen ons meenemen naar de roerige tijden van de tweede wereldoorlog, vooral de Slag om de Schelde is hier centraal.



Het buitengedeelte is een park van 3 hectare groot. Het is een weergave van Zeeland tijdens de oorlogsjaren met bunkers, een Sherman tank, versperringen, een baileybrug en een noodkerk. Bevrijdingsmuseum Zeeland neemt u mee door de bewogen jaren van de provincie Zeeland tijdens de Tweede Wereldoorlog. Het museum besteedt daarbij in het bijzonder aandacht aan de 'Slag om de Schelde'. Dit was de langste en hevigste veldslag op Nederlands grondgebied. Inzet was het op gang brengen van de scheepvaart naar de havens van Antwerpen. De uitkomst van deze cruciale operatie was direct beslissend voor het einde van de Tweede Wereldoorlog.

U maakt een reis door de geschiedenis. Van de opkomst van het fascisme en het nazisme. Tot het uitbreken van de Tweede Wereldoorlog. Van binnenvallende Duitse troepen, tot de Jodenvervolging, het verzet en de bevrijding.



Beleef de Slag om de Schelde in het Bevrijdingspark Zeeland (3 hectare groot). Het park wat onderdeel uitmaakt van het Bevrijdingsmuseum Zeeland is uniek.

Nergens in West-Europa is er sprake van een dergelijke opzet. Het park visualiseert te midden van de Zeeuwse elementen water, strand en dijken de oorlogsperiode 1939-1945 en de slag om de schelde in het bijzonder.

Openingstijden en prijzen

Dinsdag t/m zaterdag van 10.00 tot 1700 uur

Groepen tot 50 personen € 12,50 pp. Vanaf 50 personen € 11,50 pp.

Koffie met een bolus € 4,50 het 2^e bakje koffie € 1,-. Koffie met appelgebak € 4,80

Het Visserijmuseum Arnemuiden

De omgeving

Gelegen op aan het Veerse Meer

De locatie

Grote bloei beleefde Arnemuiden in de 15^e en 16^e eeuw, de Arnemuidse Gouden Eeuw. Handelsschepen uit heel Europa lagen op de rede van Arnemuiden. Eén van de belangrijkste handelswaar was geraffineerd zout, het goud van die tijd.



Het verval begon toen de rede voor Arnemuiden verzandde en niet meer toegankelijk was voor grote handelsschepen.

Daarna werd de visserij de belangrijkste inkomensbron en zou dit nog eeuwen blijven. Stoere hoogaarden, taaie visleurders en geduldige garnalenpelsters bepaalden het dagelijkse beeld.

Na de Deltawerken werd Vlissingen de thuishaven voor de vloot.

In het voormalige stadhuis, het Museum van Arnemuiden, kunt u uitgebreid kennis maken met de historie van het bijzondere stadje en haar inwoners.

Tegenover het stadhuis is het ' Uusje van Eine' oftewel het huisje van Henk.

Een 19 -eeuwse woning waar de tijd is stil blijven staan. U kunt een blik werpen in grootmoeders bedstee, aanschrijven aan de koffietafel. Een kijkje nemen in de oude kelder of het trapje op en gluren op de zolder.



Het is een gezellig museum waarin u kunt genieten van de prachtige collectie streekdracht, de visserij en vele interessante archeologische vondsten.

Openingstijden en prijzen

Het hele jaar geopend behalve op zondag.

Prijs voor een bezoek € 4,50 p.p. inclusief rondleiding van een gids in het museum.

€ 1,75 voor koffie en € 1,50 voor bolus

De Doolman

De Omgeving

De Doolman is een oude weel in het hartje van Zuid-Beveland, ontstaan toen eeuwen geleden de zee een gat in de zeedijk sloeg. Naast deze met knotwilgen en populieren omzoomde waterpartij, vormen akkers, weilanden en bloemdijken het decor.

Op deze authentieke locatie vindt u de weelderige tuin van Jopie Koens en Ton Altena. Deze mooie tuin is uitgeroepen tot de tuin van de maand in Oktober 2022.

De uitdaging voor Jopie en Ton was om een tuin te ontwerpen die vloeiend aan zou sluiten op de omgeving. Verder moest de tuin gedurende het hele jaar aantrekkelijk zijn, hiervoor hebben zij veel variatie in blad van de beplanting gecreëerd. De bladeren van de verschillende planten variëren van kleur structuur en silhouet.

Bij het uitzoeken van de beplanting was Jopie geïnspireerd door de tuin van de al om bekende Piet Oudolf. De kenmerkende aspecten zoals een natuurlijke lossere beplanting met veel siergrassen zijn dan ook terug te zien in de tuin van Jopie en Ton.

Inrichting van de tuin

In het authentieke landschap rondom te eeuwenoude weel is een weelderige tuin aangelegd. In de tuin geven paden de structuur aan, deze paden zijn recht en strak, dit sluit aan op de belijning van het huis. Rondom deze paden zijn de planten in borders verdeeld over de tuin. Deze borders zijn gesorteerd op de kleur en structuur van de beplanting. Zo zijn er verschillende borders die toch het hele jaar door kleur aanbrenge in de tuin.

Centraal in de tuin vind met de “hot border” waarbij men van het aanzien een vrolijk gevoel krijgt. Deze border heeft het hele jaar door knallende rode/oranje en gele kleuren. Aan de straatzijde van de tuin zie de inrichting er anders uit, hier is meer ruimte voor grassen die zorgen voor de aansluiting met het omliggende landshap. De border hier bevat meer paarse/roze en blauwe tinten.

De noordzijde van de tuin omvat een geheel andere beplanting. Hier is een nette groentetuin te vinden. In de groentetuin is onder meer een fruitkooi en een glazenkas te vinden waar de bewoners hun groenten in kweken.

Openingstijden

De tuin is open voor bezoek van april t/m september op vrijdag en zaterdag.

In augustus zijn de eigenaren met vakantie. U bent weer welkom vanaf 26 augustus

Entreprijs € 2,50 Entreprijs inclusief koffie/ thee en iets lekkers € 5,-



De tuin van Louise van den Akker

De Omgeving

Na het passeren van kleine dijkjes, polders en kronkelende wegen bereikt men het hart van de zogenaamde “Zak van Zuid-Beveland”. Dit landschap is ontstaan door het eeuwen lang inpolderen van nieuwe stukken zee. Dit geeft een authentieke look aan het gebied wat erg kenmerkend is voor deze omgeving.

In dit landschap vindt men een klein dromerig dorpje genaamd Baarland. Hier achter de kerk verscholen in het natuurlijke groen, vindt men de tuin van Louise van den Akker.



Inrichting van de tuin

De tuin is met veel liefde, geduld en plezier aangelegd en met passie onderhouden. Het is een wandeltuin van 2300 vierkante meter groot met taxus en buxushagen, waardoor de tuin niet in 1 keer is te overzien.

In de tuin is het een variatie van groepen vaste planten en rozen, in totaal staan er circa 200 prachtige rozen die bijna allemaal gecombineerd zijn met vaste planten. In het midden van de tuin is een strak gemaaid gazon te vinden met een vijver van oude stenen.

Rondom de vijver zijn er verschillende borders te vinden. Deze variëren van kleur gedurende



het hele seizoen. Een andere blikvanger van de tuin is de hortensia border, waarbij de grote bloemen het oog van de bezoeker trekt. In dezelfde border staan ook nog andere vaste planten ter opvulling en kleur variatie.

Wanneer men deze tuin bezoekt waant men zich in Engeland, waar dit soort bordertuinen een herkenbaar beeld zijn.

Openingstijden Alleen in de maand juli te bezoeken.

Entreprijs € 4,50,-

Koffie/ thee en iets lekkers € 2,50,-

Tuintje Stokx

De Omgeving

De tuin ligt aan de rand van het dorpje 's- Heerenhoek in de gemeente Borsele. Het ligt bijna naast de uitgang van de Westerschelde tunnel. S'- Heerenhoek is ontstaan na de inpoldering van de Borsselepolder in 1616. De vroegere naam van dit dorp was Calishoek.

Inrichting van de tuin

Een tuin die zeker een bezoek waard is. Deze tuin is 4200 m² en bestaat uit een grote natuurlijke vijver, waar verschillende soorten vissen in zwemmen. Rond de vijver is een rotstuintje aangelegd met een waterval en diverse soorten planten. De voortuin is een prachtige rozentuin met verschillende soorten rozen en hortensia's. De schapenweide is in de loop der jaren omgetoverd in een prachtige tuin. De dertig jaar oude bomen zorgen voor schaduw in de tuin op een warme zomerdag, het is er dan ook voor de vele soorten vogels goed vertoeven. U vindt er een groot aantal soorten vaste planten, heesters en bomen .

De huidige eigenaren van de tuin zijn de derde generatie uit de familie Stokx.

Aan deze tuin is en wordt nog steeds met veel liefde en passie gewerkt. Hij is zelf ontworpen en aangelegd door de eigenaren. Van het niet weten wat onkruid is en met vallen en opstaan is er met veel passie gewerkt aan deze oase.

Zij begeleiden u dan ook vol enthousiasme door de tuin om uw vragen te beantwoorden en te vertellen over de tuin. De tuinliefhebbers onder ons kunnen hier zeker hun hart ophalen en leuke ideeën



Openingstijden

Mei t/m september. Entreprijs € 5,-
Entree inclusief koffie met bolus € 7,50 per persoon. Pinnen is niet mogelijk

De Pionierster

De Omgeving

Walcheren, dit kustgebied is een erg populaire vakantiebestemming voor menig Duitse Toerist. De badplaatsen Domburg, Zoutelande en Westkapelle zijn hier de toeristische hotspots. Iets meer naar het binnenland, gelegen tussen de uitgestrekte akkers vind men het kleine dorpje Grijskerke. In dit dorpje vind men de “Pionierster” een pittoreske bloemrijke tuin.



Inrichting van de tuin.

De tuin is aangelegd in 2016 toen Willeke en haar man naar deze locatie zijn verhuisd. Willeke en haar man zijn ervaren tuinders en hebben voorafgaand aan hun verhuizing 18 jaar lang de tuin Rammekenshof in Ritthem gehad. Deze werd te groot om te onderhouden, op de nieuw locatie is er dus gekozen voor een kleinere tuin die onderhoudsvriendelijker is.

Alsnog is de Pionierster een tuin van circa 3300 vierkante meter, die werk besparend is ingericht. Het is een tuin met een knipoog naar vroeger. Het Wegeling, een karrespoor geeft toegang tot een groot deel van de tuin.

In de tuin vindt men een variatie aan bloemenborders, met verschillende beplantingen. Verder zijn er verschillende eilanden van siergrassen waar de strandpalen een leuk aanzicht geven. Er zijn meerdere rozenbogen en pergola's met prachtige klimrozen die hierdoor een los effect geven. Met een knipoog naar de klassieke border zijn hier heel veel David Austinrozen gecombineerd met vaste planten en grassen.

Een schapenhek rond de groentetuin “om beesten weg te houden” is ook in gebruik om eenjarige planten te steunen. In de groentetuin staat een ouderwetse waterpomp waar ze de gieters kunnen vullen. Stenen randen scheiden het gras en de borders, al deze authentieke aspecten zorgen voor een nonchalante sfeer. Willeke zal u met alle plezier een rondleiding geven.



Openingstijden

Van april t/m oktober. Let op de eerste 2 weken van juli gesloten i.v.m. vakantie.

Entreprijs € 4,-

Entreprijs inclusief koffie/ thee met een plak cake € 6,-

Het Houtenhandsche Hof.

De Omgeving

Walcheren, dit kustgebied is een erg populaire vakantiebestemming voor menig Duitse Toerist. De badplaatsen Domburg, Zoutelande en Westkapelle zijn hier de toeristische hotspots. Wederom iets meer naar het binnenland, gelegen tussen de uitgestrekte akkers omringd door overgebleven verlaten Bunkers uit de tweede wereldoorlog, vindt men het dorpje Koudekerke. In dit dorpje vindt men het “Houtenhandsche hof” een bijzondere tuin.



Inrichting van de tuin.

De tuin is gedeeltelijk ontworpen door mevrouw Poley uit Nisse. Bij het ontwerpen van de tuin heeft zij het perceel van 4500 vierkante meter onderverdeeld in strakke tuinen, gedeeltelijk omzoomd met buxus met gevarieerde borders. De borders hebben een keur aan vaste planten in verschillende kleuren.

Kenmerkend in de tuin is het gazon wat vloeiend in een grote natuurvijver overgaat. Aan de randen van de tuin zijn lange grasborders te vinden. Op het perceel is er onder andere een lommerrijke boomgaard en een grote moestuin. In deze moestuin worden verschillende bekende en onbekende groenten gekweekt.



Bij een bezoek aan de tuin worden bezoekers onder meer verrast door een diversiteit aan hedendaagse stenen sculpturen gehakt uit onder meer kobalt, springstone, serpentijn en sapolite.

Kortom: voor de kunstliefhebber is de tuin een bijkomende verrassing en de tuinliefhebber zal verrast worden door de unieke kunst.

De ontwikkeling van de tuin staat niet stil, er zijn voortdurend nieuwe plannen en ideeën die mogelijk in de toekomst gerealiseerd kunnen worden.

Openingstijden

Van half mei t/m september

Entreprijs inclusief koffie/ thee met een Bolus € 7,00,-

'T hofje

De Omgeving

Walcheren, dit kustgebied is een erg populaire vakantiebestemming voor menig Duitse Toerist. De badplaatsen Domburg, Zoutelande en Westkapelle zijn hier de toeristische hotspots. Wederom iets meer naar het binnenland, gelegen tussen de uitgestrekte akkers omringd door overgebleven verlaten Bunkers uit de tweede wereldoorlog, vind men het kleine dorpje Biggekerke. Net buiten dit dorpje vind men het “ 't Hofje ” een landelijke tuin, met bijbehorende winkel met Brocante & interieur lifestyle.

Inrichting van de tuin.

Op het perceel van 't hofje vindt men een landelijke tuin met in het centrum een schitterende authentieke Zeeuwse boerderij. De bezoeker arriveert over een lange oprit begeleid door een statelijke rij platanen. Hiernaast ligt een uitgestrekte schapenweide met drie grote kastanjabomen waaronder gedurende de hete zomer dagen de schapen graag verkoeling zoeken.



Bij het huis wat achter de wei ligt, vindt men een mooie siertuin. Hier liggen de borders in vloeiende lijnen langs de zijkant van het huis. De randen van de borders zijn afgezet met haagjes van buxus en taxus planten.

De borders zijn opgezet met een variatie aan roodtinten in de beplanting. Aan de noordzijde van de siertuin zijn verschillende borders met hortensia's en rododendrons.

Achter het huis is een oude imposante perenboom waarnaast een pergola te vinden is. De pergola is met de roos Leander begroeid wat in de zomer een prachtig aanzicht geeft. Er zijn in deze cottage tuin nog verschillende andere soorten rozen te vinden, naast andere vaste planten zoals Penstemon, Monarda etc. De structuren van de borders worden aangegeven door hagen van Lonicera

In de tuin, naast het weiland waarin verschillende fruitbomen staan, is ook nog een moestuin te vinden.

Vergeet niet, na het bezoek aan de tuin, een kijkje te nemen in de Brocante-lifestyle winkel.

Openingstijden

Van 20 april t/m eind juli.

Entreprijs met koffie en eigengemaakt gebak €7,50,- pp

De Zeeuwse Oase

De omgeving

De tuin ligt bij het dorpje Kats op Noord-Beveland een eiland in Zeeland het staat bekend om zijn inlagen en is een populaire bestemming bij watersporters. Wat niet verwonderlijk is, aangezien het tussen de Noordzee, De Oosterschelde en het Veerse Meer ligt. Tot 1960 was het eiland alleen per veerpont bereikbaar. Nu zijn er goede verbindingen via de beroemde bouwwerken De Zeelandbrug en de Oosterscheldekering. Er is hier nog veel rust en ruimte. De Zeeuwse Oase is de nieuwe naam van de Zeeuwse rozentuin.



De inrichting

Het is een buitenplaats van 4 hectare met een kwekerij, verschillende tuinen, een winkel en een restaurant met een mooi terras.

U vindt er een aaneenschakeling van tuinen waar je heerlijk rond kunt kijken, verdwalen en relaxen. Zonovergoten en weidse tuinen, beschutte boompertjes en dichte wilgenpadjes, perfect aangelegde perken maar ook verwilderde stukken die met rust gelaten worden. Hierdoor is de vogelstand in 25 jaar naar 55 vogelsoorten gestegen. Bestrijdingsmiddelen worden dan ook niet of nauwelijks gebruikt. De gespecialiseerde kwekerij heeft de grootste collectie rozen en Clematissen van heel Nederland.



Openingstijden en prijzen

De tuinen zijn te bezoeken van half mei t/m september

Entree € 5,50 p.p.

Warme drank en appelgebak € 6,50 p.p.

Combideal- Entree warme drank met gebak € 12,00 p.p.

Rondleiding door de tuin van ongeveer 1 uur € 45,- per groep.

Berkenhof Tropical Zoo

De omgeving

In het hart van natuurgebied 'De Zwaakse Weel' in het buurtschap Langeweegje bij Kwadendamme bevindt zich Berkenhof Tropical Zoo.



De locatie/ excursie

In de tropisch overdekte tuin loopt, vliegt en slingert er van alles rond. Er vliegen kleurrijke vlinders vrolijk om je heen. Er ritselen leguanen en kameleons in de bomen. Verder kun je nog veel meer ontdekken zoals aapjes, papegaaien, slangen en schildpadden. Naast dieren kun je ook de schitterende collectie tropische planten en bloemen bewonderen. Je wandelt langs diverse vijvers, metershoge bananenplanten en vele soorten orchideeën.

Beleef een ondergrondse tocht in de fossielenmijn, je kunt er alles ontdekken over vele 'oerdieren' zoals mammoeten en sabeltantijgers. Van dichtbij kun je vele bijzondere fossielen bewonderen zoals dino eieren, botten, schedels en tanden. Kortom er is hier heel veel te ontdekken. Geniet in het gezellige restaurant van een heerlijk kopje koffie kunt met iets lekkers. Er zijn verschillende lunchmogelijkheden en arrangementen mogelijk.



Openingstijden en prijzen

Op aanvraag

Boonmans Wijnmakerij

De Omgeving

Zuid-Beveland, omringd door polders en kleine dorpjes vindt u 'Boonmans Wijnmakerij'. Gelegen op de rand van de zak van Zuid-Beveland zijn de polders hier minder oud en groter van oppervlakte. Vanaf hier is de doorgang naar het Walcheren en het Veerse Meer makkelijk te maken. In dit gebied is de vruchtbare Zeeuwse klei en het milde klimaat ideaal voor het telen van zwarte bessen. De vele zonuren in zeeland geven de bes zijn volle rijpheid, sterke smaak en mooie kleur. Dit gebied is een van de weinige gebieden ter wereld waar deze zwarte bessen zo succesvol kunnen worden gekweekt.



De locatie/ Excursie

Midden tussen de velden zwarte bessen en akkers met andere gewassen vindt u de boerderij van de familie Boonman. Het is een akkerbouwbedrijf wat in 1993 besloot om naast de agrarische activiteiten, ook wijn te gaan produceren. Dit werd gedaan van een deel van zwarte bessen die het bedrijf teelde. Het overgrote deel van de geteelde zwarte bessen wordt aan industrie partners geleverd. Waar er andere producten van gemaakt worden zoals cassis, sappen of jams.

Op de prachtige authentieke boerderij van de familie Boonman wordt niet alleen een heerlijke wijn gemaakt. Ze produceren ook drinksap en pure sappen, in de boerderijwinkel zijn al deze en meer producten dan ook te koop.

In de wijnmakerij worden excursies gegeven, deze gaat over de bessenteelt en het productieproces van de wijn. De rondleiding begint met een video over het proces genaamd "Van best tot fles". Hierna volgt de rondleiding door de wijnmakerij, afsluitend kunt u proeven van de overheerlijke zwarte bessen wijn.



Het is ook mogelijk om hier tijdens een tour een koffiestop te houden, Door de locatie is deze stop erg goed te combineren met de route " de zak van Zuid-Beveland"

Openingstijden

Het hele jaar open. op zondag gesloten

Duur van de excursie 1 ½ uur en maximale capaciteit 75 personen

Prijs : excursie inclusief wijn of sap € 5,50- excursie met koffie en vlaai €7,50,-

Zeeuwse klederdracht live!

De Omgeving

Na het passeren van kleine dijkjes, polders en kronkelende wegen bereikt men het hart van de zogenaamde “Zak van Zuid-beveland”. Dit landschap is ontstaan door het eeuwen lang inpolderen van nieuwe stukken zee. Dit geeft een authentieke look aan het gebied geeft wat erg kenmerkend is voor deze omgeving.

In dit landschap vind men een mooie locatie “De Buffer “, gelegen aan een oud stoomtreinstation te Hoedekenskerke. Hier kunt u de authentieke Zeeuwse klederdracht ervaren door de show van de groep Mooi Zeeland.

De show

De Zeeuwse klederdracht is een belangrijk deel van het Zeeuwse cultureel verleden.

Aan de klederdracht kon men goed het verschil zien of je arm of rijk was en op zondag liet je je natuurlijk van je mooiste kant zien. Als je naar de kerk ging , droeg je je mooiste kleren, en kon je pronken met de sieraden die in je bezit waren zoals : zilveren knoppen aan de broek van de heren, en gouden kleppen aan de mutsen van de dames.

Er zijn verschillende vormen van de Zeeuwse klederdracht. Zo hadden de katholieken en de protestanten ieder een eigen dracht. Ook verschilde de klederdracht op elk Zeeuws eiland wel een beetje van elkaar. Zo waren er in totaal 16 verschillende soorten klederdracht, waarvan er steeds minder van over zijn. Op Walcheren en Zuid-Beveland hield de klederdracht nog het langst stand. Momenteel zijn er slecht nog enkele bejaarde dames in Arnemuiden en Westkapelle die nog steeds fier gekleed gaan in hun streekdracht.

Om deze traditie van de Zeeuwse dracht in stand te houden is de klederdrachtgroep “Mooi zeeland opgericht”. Ze geven uitleg over de diverse klederdrachten, die ze tijdens de show zelf dragen. Het doel is de grote verscheidenheid aan Zeeuwse klederdrachten te bewaren en in stand te houden .

Openingstijden en prijzen

De show duurt 2x 30 minuten
exclusief pauze.

U kunt hier ook een koffie/drinkstop
nemen.

Prijs € 135,- per bus . 2 rondes
koffie/thee met en bolus € 5,50,-p.p.



Molen de vijf gebroeders

De Omgeving

Tussen de Oosterschelde en de Westerschelde ligt Zuid-Beveland. Het is een gebied met veel kronkelige dijken, polders en boomgaarden.

Hier vind je nog veel natuur en verrassende dorpjes. In dit gebied bevindt zich de Zak van Zuid-Beveland. Dit is een natuurgebied dat bekend staat om zijn fruitteelt. Appels, peren en zwarte bessen vind je in overvloed.



De locatie/ excursie

In het hart van dit prachtige gebied aan de rand van het dorp Heinkenszand, bevindt zich de statige molen 'De Vijf Gebroeders'. De molen werd in 1851 gebouwd, nadat een andere molen in de buurt "de Noordmolen" door de bliksem was getroffen en was afgebrand.

In 1970 is de molen deels gerestaureerd en een groot deel van de inventaris werd verwijderd. Hierna draaide de molen regelmatig, maar er werd geen meel meer gemaakt.

In de jaren 90 trad het verval in door voornamelijk vochtproblemen. Het verval was dusdanig dat de molen voor een deel ontmanteld moest worden vanwege gevaar voor de omgeving.

Een groep vrijwilligers kochten de restanten op in 2002. Het plan was om de oude molen in oude glorie te herstellen en dat is ook gelukt. In 2007 was de molen helemaal gerestaureerd. De vrijwilligers hebben een stichting opgericht namelijk 'Stichting Molen De vijf Gebroeders' en zijn nu de huidige eigenaar. Er worden nu wekelijks diverse soorten graan gemalen. In 2014 is het ontvangstgebouw De Meuleschure gebouwd, hier kan men molenproducten kopen en een kopje koffie of fris drinken

Openingstijden en prijzen

Bezoek met rondleiding is mogelijk en duurt ongeveer 1 uur.

Geopend op Dinsdag na 1400 uur, donderdag, vrijdag en zaterdag de hele dag.

Prijs molen rondleiding € 2,50 koffie/thee fris € 2,- met bolus € 3,75

Schellach Kaasboerderij

Neem een stukje Zeeland mee naar huis. De afgelopen jaren een koploper!



Het gebeurt vaak dat men voor of na het middagmaal een uurtje over heeft. Om dat uurtje op te vullen is Schellach kaasboerderij dé oplossing.

Langs een mooie toeristische route ligt de Schellag kaasboerderij. Deze boerderij kunt u diverse kaas proeven de zwart-witte melkkoeien heten u loeiend welkom.

Volg de voetstappen op het terrein. Bij iedere locatie staat aangegeven wat er aldaar gebeurt. U wordt ontvangen met een schaal kaas om van te proeven om daarna wat te kopen.

Entree : € 2,00

Opmerking : Deze kaasboerderij is ook opgenomen in de rondrit de toeristische route “Zak” van Zuid-Beveland. Liefst s’ morgens



Zeehonden Safari Frisia

De omgeving

Frisia rondvaarten is gevestigd in St. Annaland aan de Oosterschelde, een National park waar bruinvissen (kleine dolfijntjes) en zeehonden leven. Aan boord zijn verrekijkers beschikbaar voor de gasten om eventueel zeehondjes of bruinvissen te spotten.

In de Oosterschelde komen zo'n 150 zeehonden voor. Het gaat om 2 soorten: de gewone en de grijze zeehond'. Het is bijzonder om de Oosterschelde-zeehond van zo dichtbij te zien en te ervaren hoe deze dieren van het zonnetje genieten en in het water spelen.



Vanuit St. Annaland varen we via de Krabbenkreek richting Oosterschelde. Vandaaruit naar de Krammersluis. Zo passeren we Anna Jacobapolder, waar vroeger het veer Anna Jacobapolder-Zijpe voer. De veerhavens en veerhuizen zien we nog aan beide zijden. We zijn aangekomen bij de Krammersluis. Een uniek staaltje waterwerk. Het is een beroepsvaartsluis waar het zoete water van het Zoommeer van het zoute water van de Oosterschelde gescheiden wordt. Langs de Grevelingendam, Grevelingensluis en Bruinisse varen we weer terug naar St. Annaland. Bij de zeehondensafari kan men voor 99% garanderen dat u zeehonden gaat zien. We kunnen ze tot 50 meter afstand benaderen, waardoor u ze met het blote oog kan zien. Op de Vondelingenplaat liggen bijvoorbeeld 30-80 zeehonden. We zien ze alleen als de zandbank boven water ligt, dus bij eb. Dat is gedurende 5-6 uur, daarna verdwijnen ze weer 5-6 uur onder water. Al met al een spectaculaire ervaring!

De zeehondensafari

Hiervoor zijn we afhankelijk van de getijden. Deze tocht duurt zo'n 2 tot 2,5 uur en we moeten vertrekken tussen 3,5 uur voor laag water en 1,5 uur na laag water.

Prijs vaartocht van 2 uur (St. Annaland-St. Annaland) € 18,00
vaartocht van 2,5 uur (St. Annaland-St. Annaland) € 22,50

Prijzen onder voorbehoud

Beleef Deltapark Neeltje Jans!

Bij Deltapark Neeltje Jans ziet u alles over de Deltawerken, de watersnoodramp van 1953, zeedieren en het onderwaterleven van de Oosterschelde en Noordzee.

De Deltawerken zijn wereldberoemd!

Bij Deltapark Neeltje Jans kunt u de geschiedenis opnieuw beleven: Van de watersnoodramp tot en met de bouw van de Deltawerken.

Exposities, films en de bezichtiging van de dam geven u een indruk van de enorme kracht van het water.

Nieuw! “Delta Experience”

Deltapark Neeltje Jans ligt aan de voet van de allergrootste stormvloedkering ter wereld. Wat is het verhaal achter dit immense bouwwerk?

Het antwoord wordt getoond in een indrukwekkende digitale panorama die u de allesverwoestende kracht van het water laat ervaren. Het is het verhaal van de grootste naoorlogse natuurramp in Nederland.

U krijgt een indruk van wat zich afspeelde in Zeeland in de nacht van 31 januari 1953. Een historische gebeurtenis waar geen beelden van bestaan. Zie en ervaar hoe de golven van de Noordzee delen van Nederland wegvagen.

Als de storm gaat liggen, verschijnt een waterval van archiefbeelden. U ziet de schade van de ramp, maar ook de daaropvolgende wederopbouw van Zeeland en de bouw van de Deltawerken. De educatieve voorstelling waarschuwt u voor de dreiging van het water: zullen de Deltawerken ons in de toekomst ook nog kunnen beschermen?

En er is nog veel meer te doen!

Maak een indrukwekkende wandeling door de Stormvloedkering en ontdek het onderwaterleven in het grootste Aquarium van Zeeland. Verkoeling vindt u tijdens de rondvaart over nationaal park Oosterschelde.

Prijs: Op aanvraag

